

BSc Landschaftsarchitektur und Raumplanung

www.wageningenuniversity.de/blp | 2016-2017



Studenten erzählen

Kathrin Merkelbach hat sich für Landschaftsarchitektur und Raumplanung in Wageningen entschieden: "In meinem Studiengang geht es fortwährend um unsere Umgebung, die Landschaft in der wir leben und die Zusammenhänge darin. Man beschäftigt sich mit allem was einen Tag umgibt (insofern man sich nicht in einem Gebäude aufhält), wie alles miteinander verbunden ist und man es zum Wohle aller formgeben und gestalten kann. Dazu gehören „Netzwerke“ und Infrastruktur wie Wege und Straßen, Wasserwege bis hin zu logistischen Zusammenhänge auf regionaler oder nationaler Ebene. Aber zentral steht vor allem die Dynamik und ständige Veränderung in unserer Lebensgemeinschaft, auch auf lange Sicht."



Der Studiengang im Überblick

Du planst die Landschaft der Zukunft. Dies ist ein kreativer Prozess, bei dem du die Landschaft, aber auch die Wünsche und Ideen von Bewohnern, Nutzern und anderen Interessensgruppen berücksichtigst.

Natürliche Prozesse und Einflüsse formen Landschaften. Ein Großteil ist jedoch durch Menschenhand gemacht. Du lernst kreative und nachhaltige räumliche Lösungen für den Klimawandel, Mobilitäts- und Energiefragen, und neue Wohn-, Arbeits-, und Erholungsbedürfnisse zu finden. Auch lernst du wissenschaftlich zu reflektieren und begründen, wie und warum bestimmte Pläne und Designs zustande kommen. Landschaftsarchitektur richtet sich vor allem

auf das Design der Landschaft. Du beschäftigst dich damit, wie du Landschaften auf eine attraktive Art und Weise visualisieren kannst. Räumliche Planung richtet sich vor allem auf die Entwicklung räumlicher Szenarien und die Evaluierung der Vor- und Nachteile dieser Szenarien für Haushalte, Betriebe oder andere Interessensgruppen. Dies geschieht mit deinem soliden Wissen in den Sozial- und Naturwissenschaften.

Der Studiengang



Studienaufbau

Der BSc Landschaftsarchitektur und Raumplanung dauert drei Jahre. Das erste Studienjahr ist ein Einführungs- und Orientierungsjahr. Du beginnst mit einer Einführung in die Umweltwissenschaften, wo du dir Fähigkeiten aneignest, die du als Umwelt-Experte benötigst.

Dir werden Kenntnisse über die physischen und sozialen Aspekte innerhalb der Landschaftswissenschaften in den Fächern Ökologie, Boden, Wasser und soziale- und historische Geographie vermittelt. Diese Fächer beinhalten Exkursionen, sodass du die verschiedenen Landschaftstypen der Niederlande kennenlernst und theoretisches Wissen in die Praxis umsetzen kannst. In Designstudios lernst du deine Kenntnisse praktisch anzuwenden und arbeitest an einem konkreten Projekt mit

Planung und Entwurf für zukünftige Landschaften. Im Laufe des Studiums entscheidest du dich für eine der zwei Spezialisierungen, nämlich Landschaftsarchitektur oder Raumplanung und beschäftigst dich genauer mit deiner Rolle als Entwerfer oder Planer. Gleichzeitig erweiterst du dein Wissen in Wirtschaftswissenschaften, Politik, Psychologie und Geschichte der Landschaft. Außerdem belegst du Methodenfächer wie Mathe, Statistik und Forschungsdesign.

Das solltest du nicht verpassen

In dem Fach Landscape Geography lernst du, wie du Landschaften analysierst. Historische Geographie, Landschaftsökologie, Bodenkunde und Hydrologie der niederländischen Landschaften werden behandelt. Es finden viele Exkursionen statt und du lernst all diese Aspekte in Zusammenhang mit Landschaft zu bringen und diese zu erkennen und zu verstehen.



Gestalte dein Studium nach Maß mit einem Minor

Im dritten Studienjahr bietet jeder Bachelorstudiengang der Wageningen University dir die Möglichkeit, mindestens 30 Studienpunkte durch freie Wahlfächer zu belegen. Diese Studienpunkte kannst du durch selbst gewählte Fächer oder einen Minor (eine Anzahl Fächer innerhalb eines bestimmten Fachgebiets) füllen. Wageningen University hat ein breites Angebot an Minoren, aber du kannst auch einen Minor an einer anderen Universität machen, sowohl in den Niederlanden als auch im Ausland. Damit kannst du deinen Minor als „Ausflug“ in ein anderes Fachgebiet oder als Vertiefung in deinem eigenen Studienbereich nutzen. Mit dem Minor „Lehramt“ kann man den niederländischen zweiten Grad der Lehramtsberechtigung erhalten. Für mehr Information schau auf unserer Seite wuni.nl/minor.

Zulassung

Um zu dem Studiengang Landschaftsarchitektur und Raumplanung zugelassen werden zu können, benötigst du das Abitur und solltest Englisch und Mathematik auf Grundkursniveau bis zum letzten Schuljahr belegt haben. Außerdem musst du Niederländischkenntnisse mit dem NT2 Zertifikat vorweisen. Mehr Informationen unter www.wageningenuniversity.de.

Die Fortsetzung

„Man setzt sich kreativ mit der Landschaft auseinander.“

Studieren in Holland

Jeanine Rücker fand es nicht schwierig, sich an die niederländische Sprache und Kultur zu gewöhnen: „Während und nach dem Sprachkurs ist es das Wichtigste sich zu trauen die Sprache zu sprechen, auch wenn das noch nicht fehlerfrei von statten geht.

Es hat mich doch etwas Überwindung gekostet, aber wenn man regelmäßig spricht merkt man schnell, dass es von Tag zu Tag besser wird. Die Niederländer unterstützen einen in dieser Phase besonders. Die Kultur fand ich nicht unbedingt gewöhnungsbedürftig. Es kommt immer wieder mal vor, dass man Unterschiede zur eigenen Kultur feststellt und staunt, aber ich habe hier keinen Kulturschock erlitten.“



Masterstudiengänge

Nach dem Abschluss deines Bachelors kannst du einen Master anschließen. Mit dem BSc Landschaftsarchitektur und Raumplanung hast du uneingeschränkten Zugang zu den folgenden Masterstudiengängen in Wageningen:

> **MSc Landscape Architecture and Planning**

www.wageningenuniversity.eu/mlp

> **MSc Climate Studies** www.wageningenuniversity.eu/mcl

> **MSc Leisure, Tourism and Environment**

www.wageningenuniversity.eu/mle

> **MSc Geo-information Science** www.wageningenuniversity.eu/mgi

> **MSc Development and Rural Innovation**

www.wageningenuniversity.eu/mdr

In dem 2-jährigen Masterstudiengang in Wageningen kombinierst du vertiefende Fächer mit einer 6-monatigen Masterarbeit und einem 4-monatigen Praktikum. Wageningen University hat exzellente Kontakte ins Ausland. Dozenten haben Forschungsprojekte in der ganzen Welt, an denen Studenten teilnehmen können.

Es ist auch möglich einen anderen Masterstudiengang in Wageningen, in den Niederlanden oder im Ausland zu machen. Eventuell musst du hierfür zusätzliche Fächer oder einen Minor, der auf den Studiengang ausgerichtet ist, belegen.




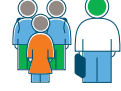




Berufsperspektiven

Nach dem Master arbeiten Landschaftsarchitekten und Raumplaner auf vielen verschiedenen Gebieten, unter anderem in Beratungs- und Ingenieurbüros oder in einem Architekturbüro. Manchmal handelt es sich dabei um kleinere, manchmal um große internationale Betriebe. Auch in der öffentlichen Verwaltung kannst du auf dem Gebiet der Raumplanung, Stadtplanung oder Umwelt Arbeit finden.

Oft vorkommende Positionen:

- > **Landschaftsarchitekt:** Du arbeitest in einem Architektur- oder Beratungsbüro.
- > **Stadt- und Landschaftsplaner:** Du arbeitest an Plänen und Projekten in der Raumplanung.
- > **Sachbearbeiter:** Du beschäftigst dich mit der Entwicklung und Ausführung in der Politik.
- > **Projektleiter:** Du leitest beispielsweise ein Stadtentwicklungsprojekt.
- > **Forscher:** Du arbeitest an einer Universität oder einem Forschungsinstitut.

Studium in Zahlen & Fakten

Studentenzufriedenheit in Noten zwischen 1 und 5		4	Männer:Frauen 	59% 41%
Anzahl Studienanfänger 		62	Studenten:Lehrkräfte Verhältnis 	7:1
Unterrichtsstunden Studienanfänger* Anzahl angebotene Stunden pro Woche 		24-30	Aufteilung Unterrichtsmethode im ersten Jahr 	
Studienfortsätze nach dem zweiten Jahr 		76%	Vorlesungen	23%
Bachelorzeugnis innerhalb von vier Jahren innerhalb der universitären Ausbildung 		62%	Praktischer Unterricht	2%
			Seminar	15%
			(Computer)Praktikum	31%
			Exkursionen	29%

Für mehr Information schau auf www.wageningenuniversity.nl/studieincijfers und www.studiekeuze123.nl.

* An der Wageningen University gibt es eine verbindliche Studienempfehlung. Mehr Infos findest du unter: www.wageningenuniversity.de/vse

Studienfächer

1. Studienjahr

- > Introduction Environmental Sciences
- > Introduction Landscape Architecture and Planning: Experiences
- > Ecology I
- > Human Geography
- > Introduction Landscape Architecture and Planning: Theory
- > Soil and Water I
- > Introduction Geo-information Science and Graphics
- > Landscape Geography
- > Studio Design Basics
- > Studio Planning Basics
- > Integrated Studio: The Metropolitan Landscape

2. Studienjahr

- > Spatial Planning Theory and Methodology
- > Landscape Architecture Theory and Aesthetics
- > Mathematics 2
- > Statistics 2
- > Landscape Engineering
- > Landscape Economics and Politics

Danach wählst du eine der folgenden Spezialisierungen:

- > Major A - Landschaftsarchitektur
- > Major B - Raumplanung

Schau für mehr Informationen über die Fächer auf wuni.nl/studiegids.

Bei Fragen über diesen Studiengang

- > **Studienberater:** Hanneke Schavemaker, +31 (0)317 483474 Hetty van der Stoep, +31 (0)317 481896, blp.bsc@wur.nl
- > **Deutsche Studienberatung:** studienberatung@wur.nl oder +31 (0)317 484848
- > **Tag der offenen Tür:** 14. November 2015 und 12. März 2016 www.wageningenuniversity.de/tdot
- > **Schnuppertage:** www.wageningenuniversity.de/schnuppertag

Fakten über diesen Studiengang

- > **Studiendauer:** 3 Jahre
- > **Studiensprache:** Niederländisch und Englisch
- > **Abschluss:** Bachelor of Science
- > **Studienkosten:** ~ €1950 pro Studienjahr
- > **Anmeldefristen:**
 - Studiengang 01. Juli 2016
 - Sprachkurs 01. Juni 2016

Der Inhalt dieser Broschüre ist mit größter Sorgfalt zusammengestellt. Es besteht kein Recht, sich auf die genannte Information rechtlich zu berufen. Auf www.wageningenuniversity.de kannst du die aktuellsten Informationen finden.



+31 (0)6 20835816
[facebook.com/wageningenuniversity](https://www.facebook.com/wageningenuniversity)



[instagram.com/uniwageningen](https://www.instagram.com/uniwageningen)
[youtube.com/wageningenuniversity](https://www.youtube.com/wageningenuniversity)



twitter.com/uniwageningen
[pinterest.com/uniwageningen](https://www.pinterest.com/uniwageningen)

